



UMHVERFISSTOFNUN

**Stjórn vatnamála og
vatnasvæðisnefndir**

Kynningarfundur Umhverfisstofnunar

20. mars 2012 fyrir vatnasvæðisnefnd á vatnasvæði 2 (NA og A land)



Fundarstjóri: Kristján Geirsson, deildarstjóri.

Dagskrá fundar

- **Opnun fundar** (5 mín): Kristján Geirsson, deildarstjóri.
- **Löggjöfin um stjórn vatnamála** (20 mín): Heiðrún Guðmundsdóttir, verkefnisstjóri.
 - Gert ráð fyrir spurningum úr sal.
- **Drög að áfanga- og verkáætlun vegna stjórnar vatnamála** (15 mín): Tryggvi Þórðarson, sérfræðingur. Drögin verða afhent á fundinum.
 - Gert ráð fyrir spurningum úr sal.
- **Kaffihlé: 14:15-14:30.**
- **Vatnasvæði Íslands og vatnasvæðisnefndir** (25 mín): Jóhanna Björk Weissshappel, sérfræðingur.
 - Gert ráð fyrir spurningum úr sal.
- **Umræður um skipulag vinnu vatnasvæðisnefndar** (20 mín).
- **Fundarlok:** kl. 15:45





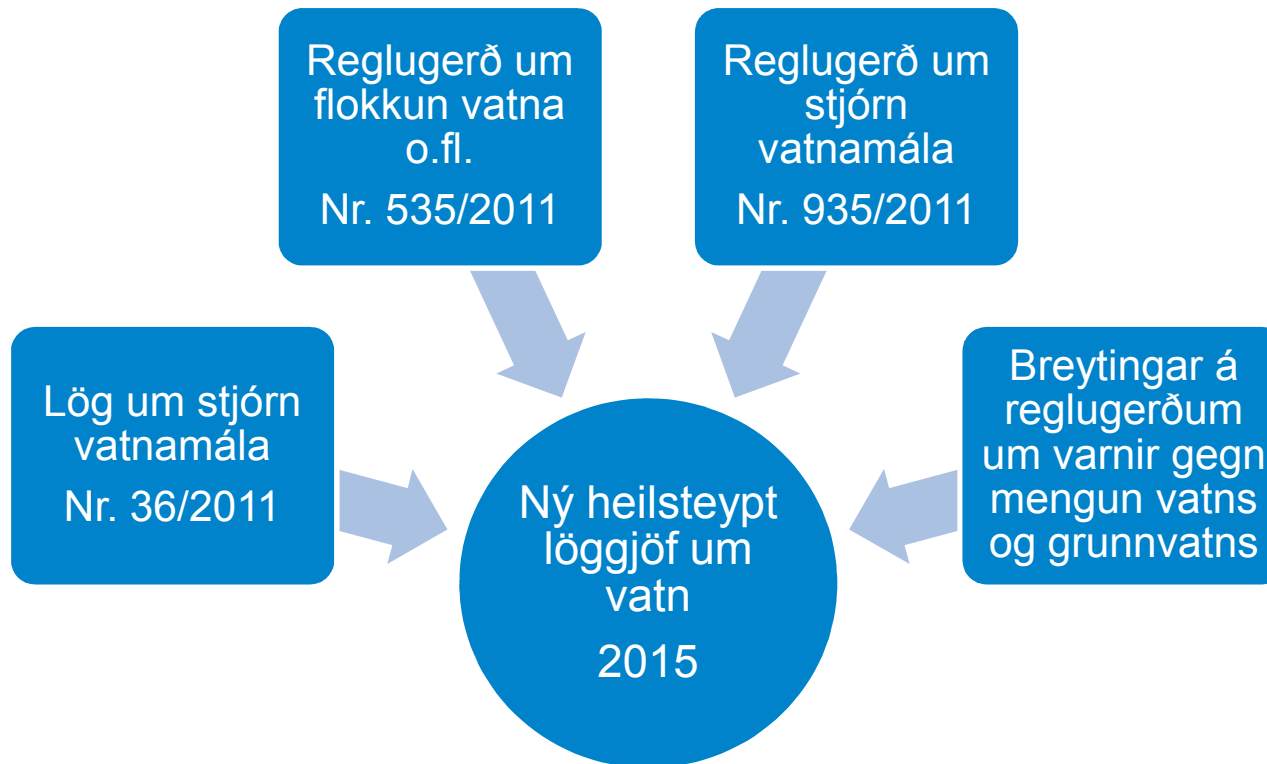
UMHVERFISSTOFNUN

Löggjöfin um stjórn vatnamála

Heiðrún Guðmundsdóttir
verkefnisstjóri



Ný löggjöf um stjórn vatnamála árið 2011



Markmið laga um stjórn vatnamála

- Að vernda vatn og vistkerfi þess, hindra frekari rýrnun vatnsgæða og bæta ástand vatnavistkerfa til þess að vatn njóti heildstæðrar verndar.
- Að stuðla að sjálfbærri nýtingu vatns og langtímavernd vatnsauðlindarinnar.
- Markmiðum náð með vatnaáætlun fyrir allt landið.





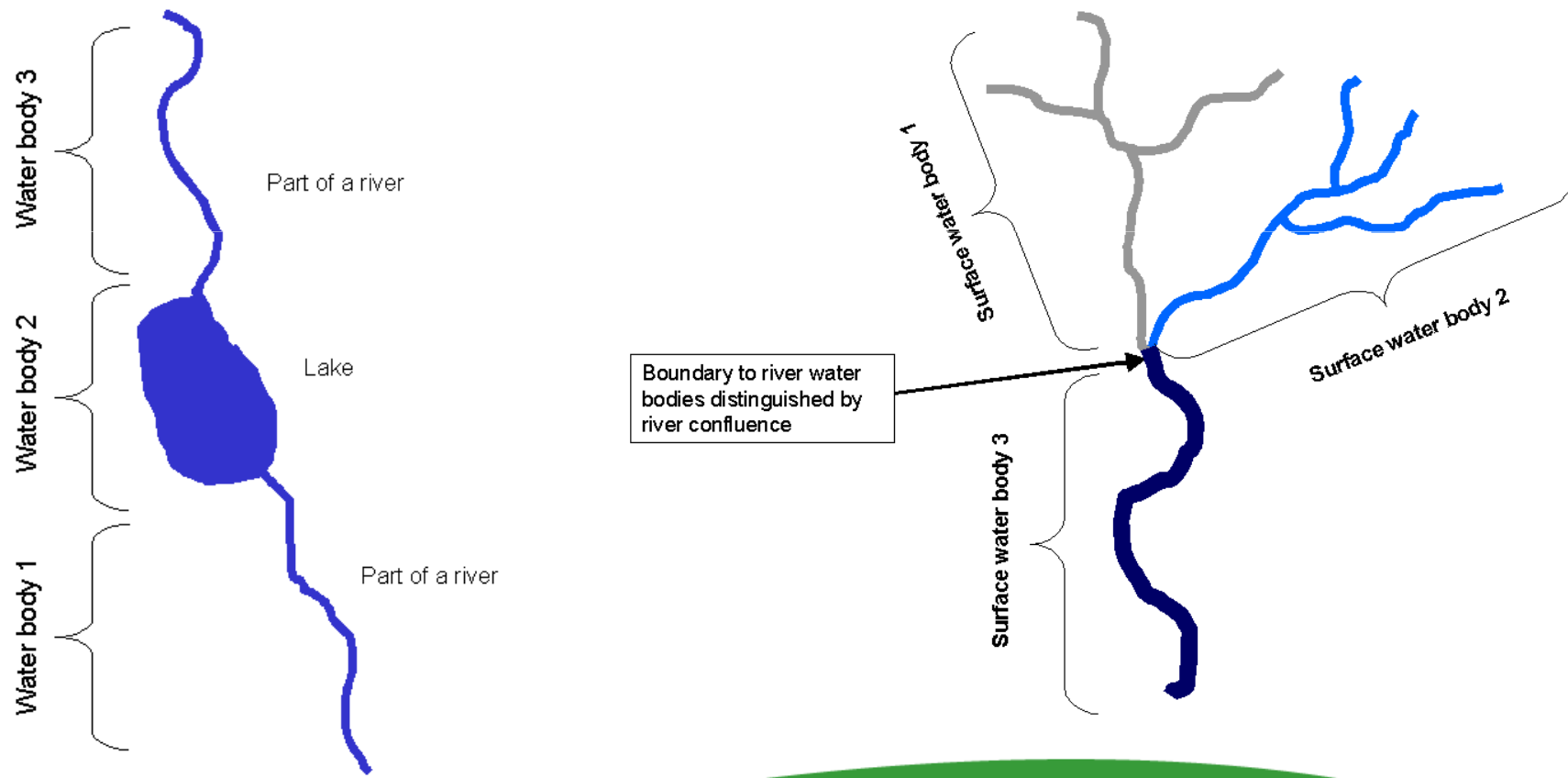
Hvað er vatn skv. skilningi laganna?

- Vatn er allt yfirborðsvatn og grunnvatn
 - ár (straumvötn)
 - stöðuvötn
 - árósar og sjávarlón
 - strandsjór (út að 1 sjómílu út frá grunnlínu landhelginnar)
 - jöklar
 - grunnvatn

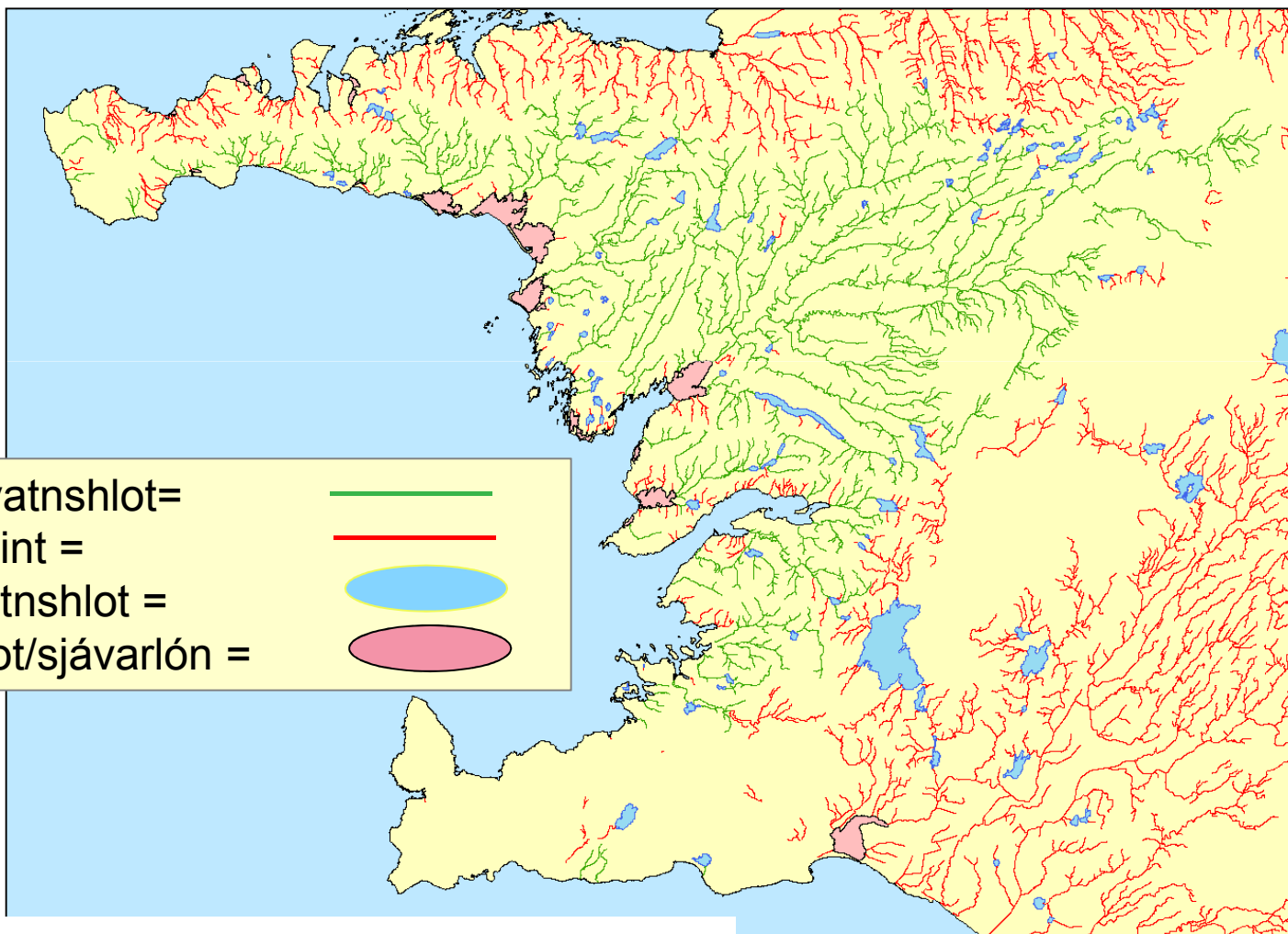


Nýyrði: Vatnshlot

Eining vatns, s.s. allt vatn sem er að finna í einu stöðuvatni, á eða strandsjó.



Skilgreind vatnshlot á Suðvesturland/Vesturland



Straumvatnshlot=



Óskilgreint =



Stöðuvatnshlot =



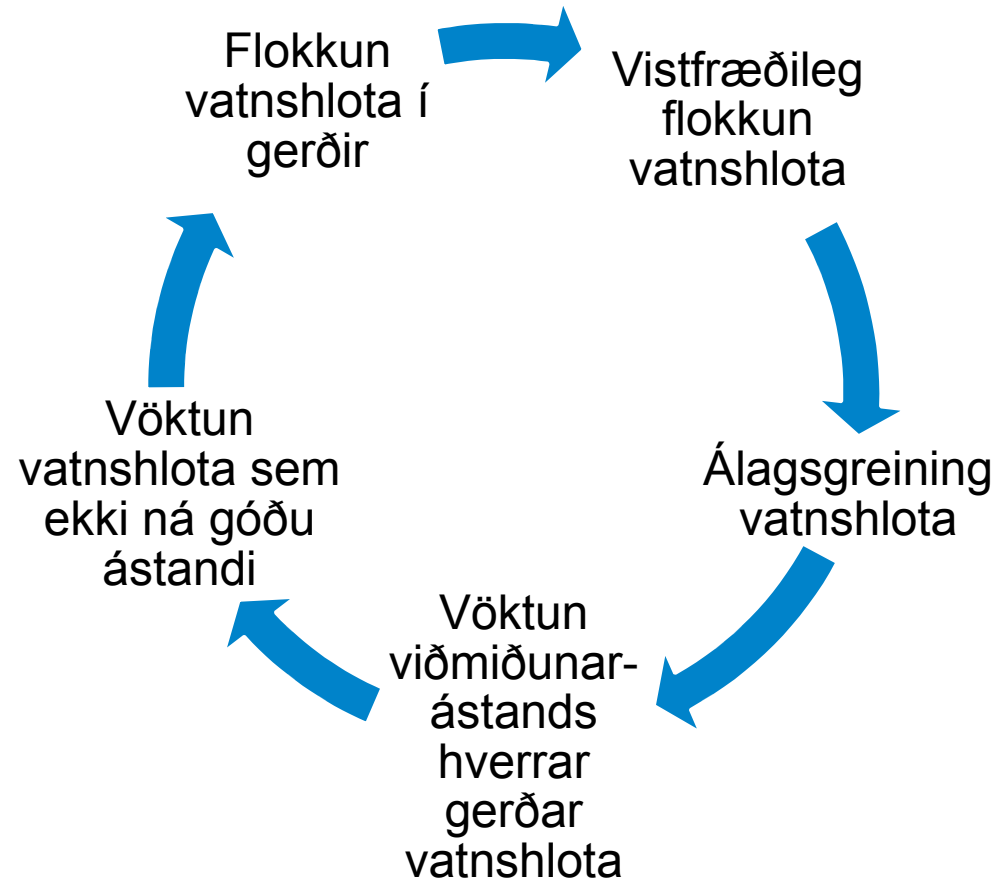
Árósahlot/sjávarlón =



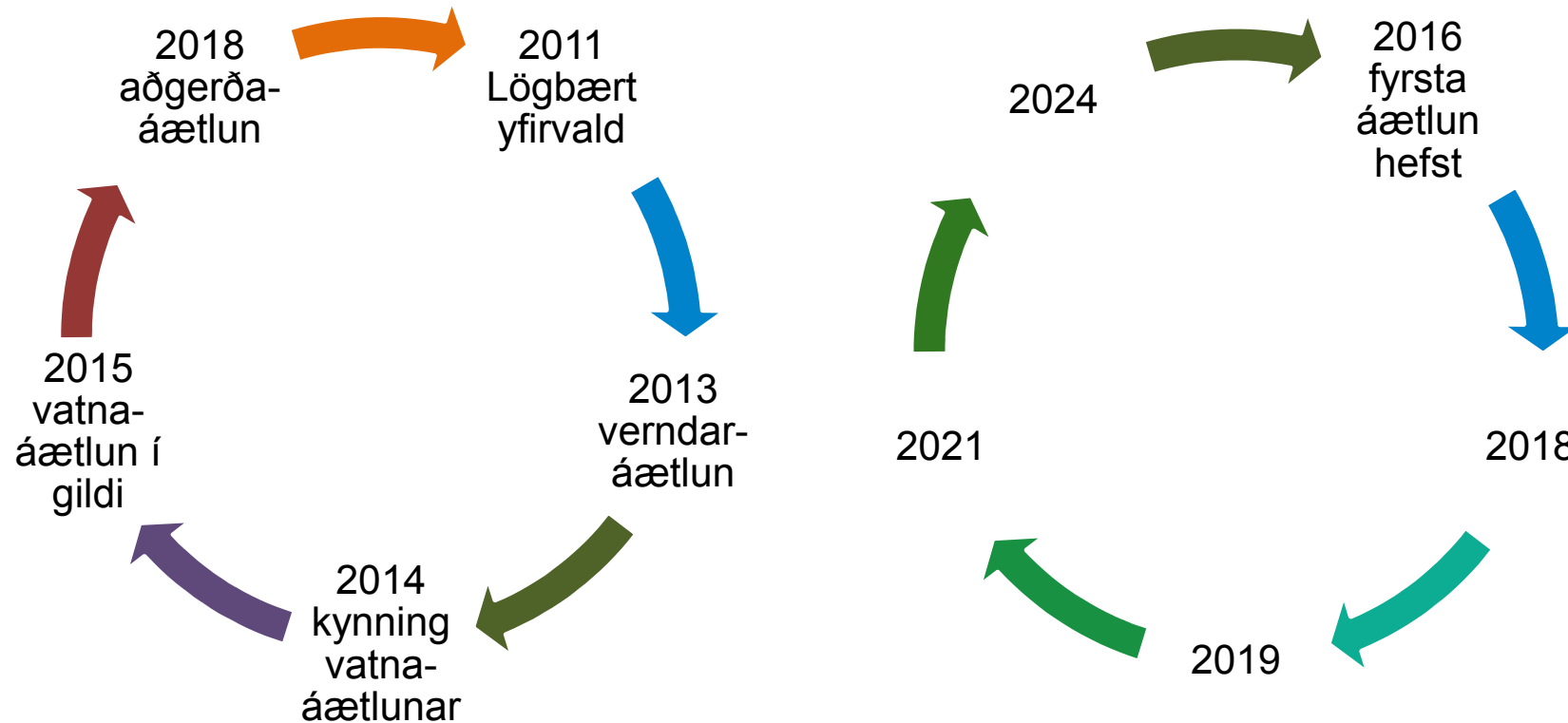


UMHVERFISSTOFNUN

Ítrekunarferli við flokkun



Undirbúningur vs. 1. vatnaáætlun





Stjórn vatnamála (1)

- Samningar við samstarfsstofnanir
 - Veðurstofa Íslands
 - Flokkun vatnshlota og eiginleikagreining
 - Upplýsingakerfi
 - Veiðimálastofnun
 - Vistfræðileg flokkun vatnshlota
 - Hafrannsóknastofnunin
 - Flokkun strandsjávar
 - Orkustofnun
 - Flokkun grunnvatns





Stjórn vatnamála (2)

- Vatnaráð
- Vatnasvæðisnefndir (fjórar)
- Ráðgjafanefndir (tvær)
 - Fagstofnana
 - Hagsmunaaðila og almennings
- Umhverfisstofnun er samræmingaraðili og í forsvari fyrir nefndirnar



Fulltrúar vatnaráðs

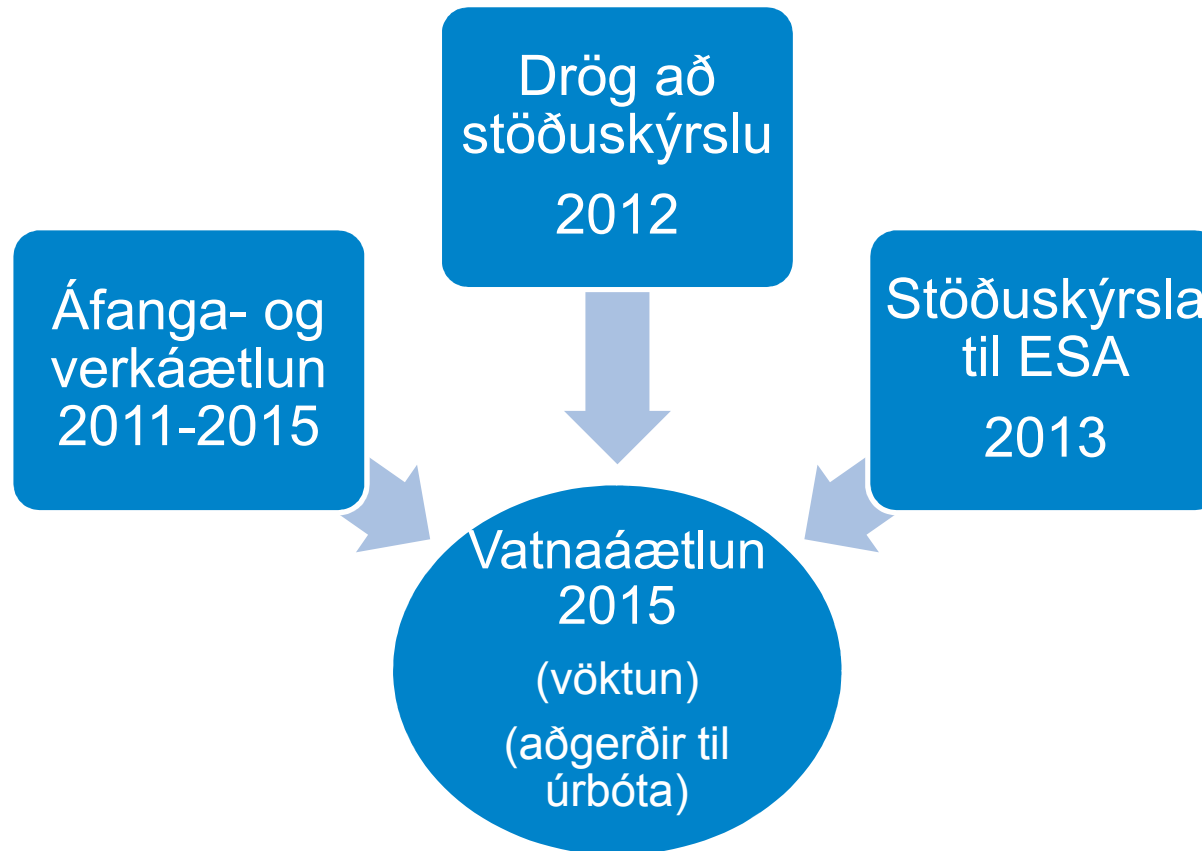
- Umhverfiráðuneyti – formennska
- Sjávarútvegs- og landbúnaðarráðuneyti
- Iðnaðarráðuneyti
- Samband íslenskra sveitarfélaga
 - Fulltrúi sambandsins
 - Fulltrúi heilbrigðiseftirlita sveitarfélaga





UMHVERFISSTOFNUN

Áfangar til að ná árangri



Unnið er samkvæmt flýtiáætlun.





UMHVERFISSTOFNUN

Vatnaáætlun – til hvers?



Aðgerðaráætlun og samræmd vöktunaráætlun



Vöktunaráætlun er hluti af vatnaáætlun

Yfirlitsvöktun

- Yfirlitsvöktun fyrir viðmiðunarástand hverrar gerðar vatnshlota.

Aðgerðavöktun

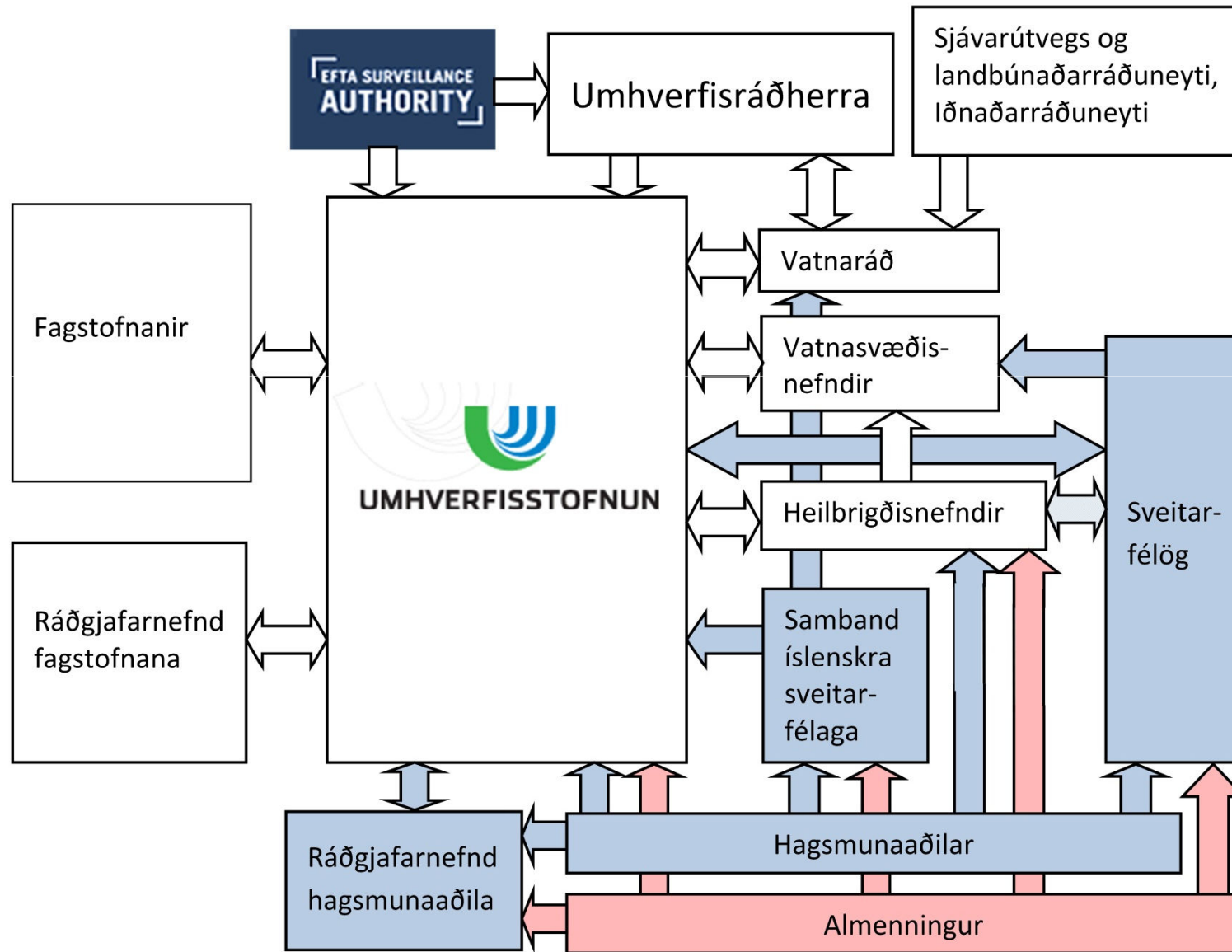
- Þar sem vistfræðilegt- eða efnafræðilegt ástand vatnshlots er ekki viðunandi og úrbóta er þörf.

Rannsóknavöktun

- Eftir mengunarslys.
- Þegar uppruni mengunar er óþekktur.

Núverandi vöktun haldið áfram þar til ný áætlun hefur verið samþykkt.

Stjórnvöld og aðrir þátttakendur





Fjármögnun verkefnisins

| Sérfræðivinna stofnana | 2011 | 2012 |
|--|------|------|
| Aðkeypt vinna við flokkun vatnshlota og gerðir | 58,3 | 71,5 |
| Upplýsingakerfi | 21 | 21 |
| Fundir og ferðir vegna kynninga | 3,5 | 4,0 |
| Prentun og auglýsingar | 2,6 | 2,0 |
| Samtals | 85,4 | 98,5 |

Af fjárlögum komu 70 milljónir til tveggja ára (2011-2012)
Gjaldtaka af notendum eftir 2012.



Nytsamar vefslóðir

- www.vannportalen.no
- [http://www.vannportalen.no/enkel.aspx?
m=31151](http://www.vannportalen.no/enkel.aspx?m=31151)
- <http://vann-nett.nve.no/statistikk/>
- <http://www.sepa.org.uk/water.aspx>





UMHVERFISSTOFNUN

Áfanga- og verkáætlun fyrir gerð vatnaáætlunar 2011-2015

Tryggvi Þórðarson



Drög að áfanga- og verkáætlun

- Tímasett áætlun fyrir vinnu að gerð **vatna-áætlunar** fram til 2015 (skv. flýtimeðferð).
 - Tímasetningar verkliða eru á bls. 34.
- Mælt er fyrir um áætlunina og opinbera kynningu hennar í lögum nr. 36/2011 um stjórn vatnamála.
- **Vatnaáætlunin** er meginstjórnþæki við stjórn vatnamála og lokafurð á innleiðingarferlinum.



Tilgangur með áætluninni

- Að gera grein fyrir megindráttum vinnuferlisins við gerð vatnaáætlunar.
- Að upplýsa um tímasetningar og opinberar kynningar og samráð í ferlinum.
- Að kynna stjórnvöld vatnamála og hlutverk þeirra.





UMHVERFISSTOFNUN

Opinber kynning á drögum að áfanga- og verkáætlun

- Áfanga- og verkáætlun ber að kynna opinberlega í síðasta lagi þremur árum áður en ný vatnaáætlun gengur í gildi (2015 skv. flýtiáætlun).
- Með því er stuðlað að þátttöku almennings og hagsmunaaðila við mótnun vinnuferlisins.
- Kynningin gefur almenningi og hagsmunaaðilum tækifæri að hafa áhrif á hvernig verkefnið er unnið.





UMHVERFISSTOFNUN

Kynning stendur nú yfir:

3. nóv. 2011 til 2. maí 2012

- Athugasemdir eða ábendingar skulu sendar til UST á kynningartímanum. Berist skriflega á ust@ust.is eða með almennum pósti.
- Að lokinni kynningu verða drögin endurskoðuð, gefin út og kynnt ásamt greinargerð um athugasemdirnar og notkun þeirra.



Almenn aðkoma

- Markhópur áfanga- og verkáætlunar: **Allir sem áhuga hafa á málefninginu.**
- Áætlunin leggur línurnar fyrir vinnuna framundan, bæði verklag og tímasetningar.
- Kynningin gerir þetta að sameiginlegri áætlun þeirra sem vinna að innleiðingunni og þeirra sem hafa hagsmuna að gæta.



Kostir almennrar aðkomu

- Margir koma að gerð áætlunarinnar.
- Meiri líkur á sátt og sameiginlegum skilningi. Minni hættu á ágreiningi síðar.
- Stuðlar að því að allir dragi vagninn í sömu átt.
- Svipaðar væntingar verða til vatnaáætlunarinnar, þýðingar hennar og notkunar.





Efnisatriði áfanga- og verkáætlunar

| | |
|--|----|
| • Formáli | 3 |
| • Nýtt fyrirkomulag í stjórn vatnamála | 4 |
| • Tilgangur áfanga- og verkáætlunarinnar | 5 |
| • Umhverfismat vatnaáætlunar | 6 |
| • Þátttaka almennings | 7 |
| • Stjórnvöld og aðrir þátttakendur | 9 |
| • Framkvæmd og fjármögnun | 16 |
| • Meginatriði vatnsstjórnunarkerfisins | 16 |
| • Verkefni og aðferðir á innleiðingartímanum | 24 |
| • Tímaáætlun áfanga og verkþátta | 32 |
| • Viðauki I. Tengiliðir vegna stjórnar vatnamála | 43 |
| • Viðauki II. Stjórnvöld og þátttakendur | 48 |
| • Viðauki III. Mikilvæg orð og orðasambönd | 52 |



Opinberar kynningar við stjórn vatnamála





UMHVERFISSTOFNUN

Vatnasvæði Íslands og vatnasvæðisnefndir

Jóhanna Björk Weissappel



Ísland er eitt vatnaumdæmi og fjögur vatnasvæði

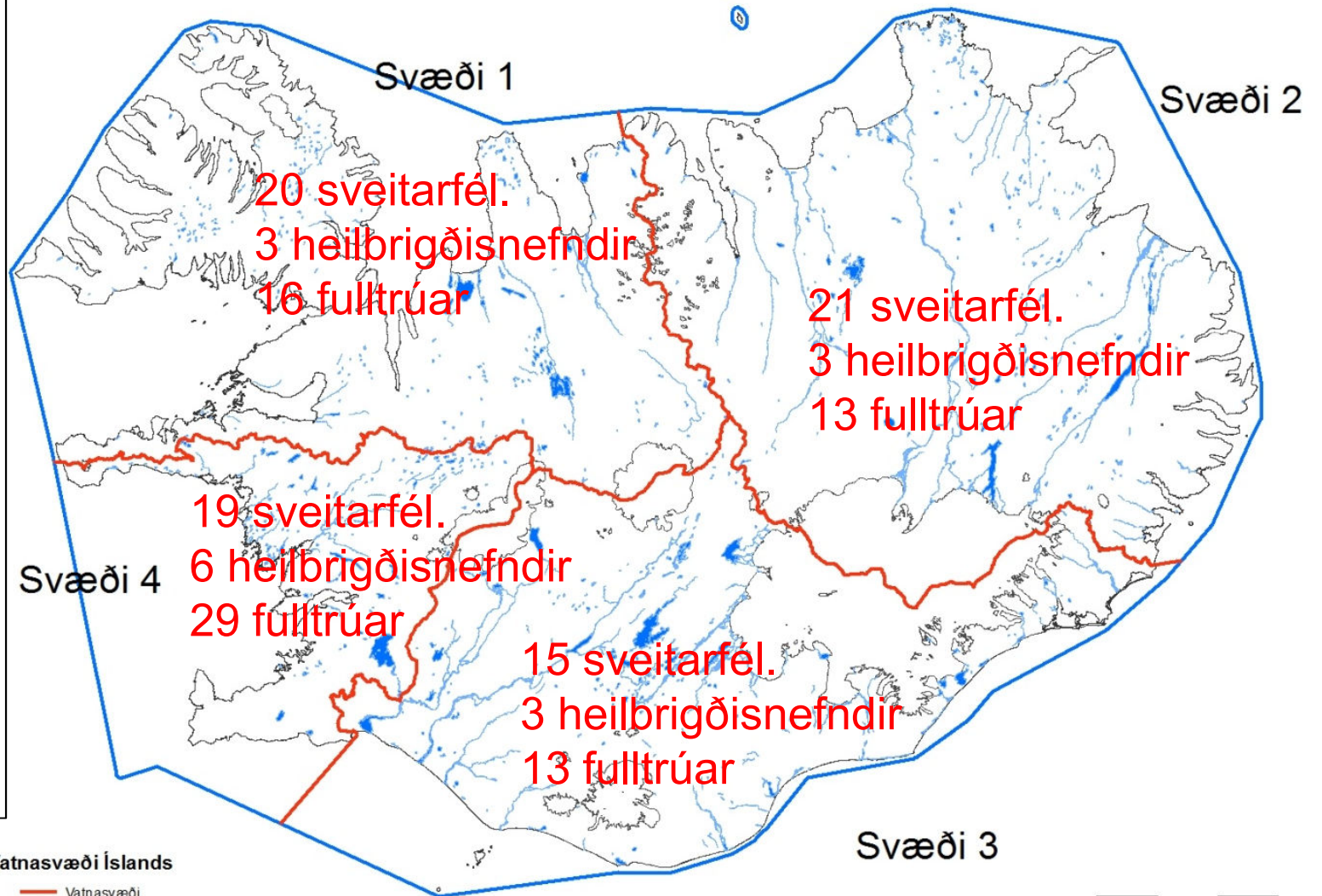


UMHVERFISSTOFNUN

Meginreglan:
Vatnaskil ráða
skiptingu milli
vatnasvæða.

Fylgir vatna-
skilum í
Vatnajökli,
austur af
honum og yfir
Lónsheiði.

Fylgir vatna-
skilum á
Tröllaskaga.
Fjallabyggð er
því innan
vatnssvæðis 2.

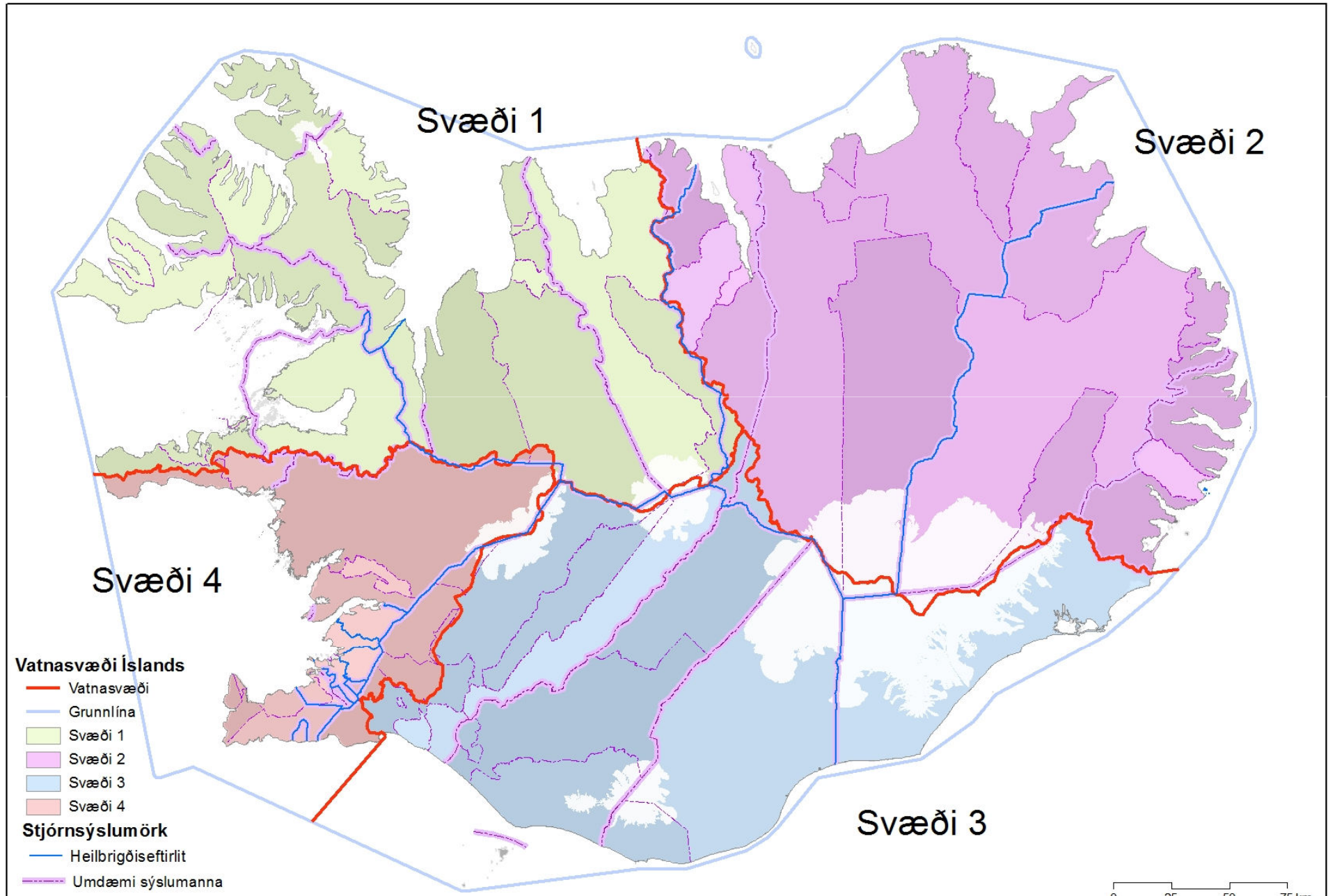


Vatnasvæði Íslands



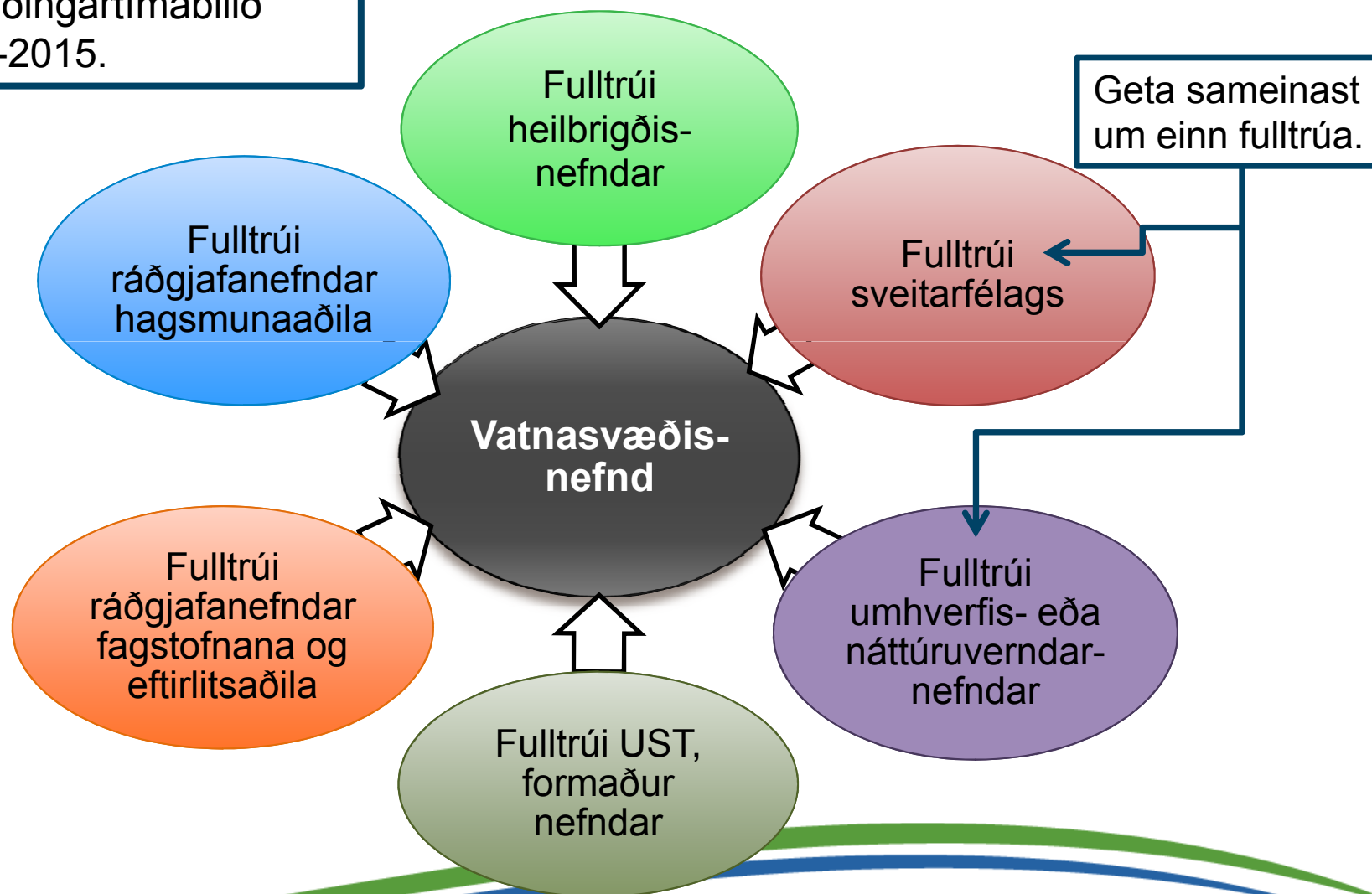
0 25 50 75 km

Mörk vatnasvæða, HES og stjórnsýslu



Fulltrúar í vatnsvæðisnefnd

Æskilegt að fulltrúar sitji innleiðingartímabilið 2011-2015.



Hlutverk vatnasvæðis- nefnda fyrsta árið, 2012

- Safna upplýsingum í drög að stöðuskýrslu um helsta álag á vatn og áhrif af starfsemi manna á vatns á vatnsvæðinu:
 - Viðbót við upplýsingar HES og UST um álag.
 - Heimamenn þekkja svæðið best!
 - Drög að stöðuskýrslu: Opinber kynning okt. 2012 – apr. 2013. Ábendingar/athugasemdir skulu sendar til UST.





Dæmi um álag á vatn og áhrif

Mengun

- Bein losun/mengun: T.d. fráveitur og skólp frá iðnaði, fyrirtækjum, þéttbýli.
- Dreifð losun/mengun: T.d. umferð, áburðanotkun, rotþær.

Annað álag

- Breyting á rennsli og farvegum áa, breyting á strandlengjum: T.d. stíflur, rennslisstýring, virkjanir, flóðavarnir.
- Vatnstaka.

Möguleg áhrif

- Er óhætt að nýta sjávarfang við allar strendur?
- Er fólki óhætt að synda í sjó við allar strendur?
- Hefur orðið vart við þörungablóma í vötnum?
- Hefur fisk í ám/vötnum fækkað?
- Hefur orðið breyting á magnstöðu grunnvatns?

Efni stöðuskýrslu skv. 23. gr. laga 36/2011





Upplýsingakerfi í undirbúningi

Upplýsingar um álag
á vatn
(álagsgreining)

Upplýsingar um
vatnshlot og gerðir
vatnshlota

Öllum tiltækum upplýsingum
um vatn safnað saman
Hægt verður að tengja
gagnagrunna saman í einn

Upplýsingar um
flokkun á ástandi
yfirborðsvatnshlota

Upplýsingar um
flokkun á ástandi
grunnvatns og
magnstöðu þess

Eldri flokkun vatns í
fullu gildi, vistfræðileg
flokkun mun ýtarlegri
en eldri flokkun.

Efni fyrstu vatnaáætlunar



UMHVERFISSTOFNUN

2016-2021

skv. 19. gr. laga 36/2011





Hugmyndir um vinnuaðferðir í vatnasvæðisnefndum?

- Unnið með kort og lista yfir álag á vatn á vatnasvæðinu
 - Heimavinna fyrir og á milli vinnufunda.
 - Eru einhver umhverfisvandamál á vatnasvæðinu?
 - Álagsvaldar?



Hugmyndir að einföldun á vinnu í vatnsvæðisnefndum

- Hugmynd frá nokkrum sveitarfélögum: Skipta vatnsvæðum í minni svæði? Vinnufundir heima í héraði. Vatnsvæði 2:
 - Austurhluti vatnsvæðisins
 - Vesturhluti vatnsvæðisins
- Vinnuhópar um ákveðin álagssvæði, t.d. Eyjafjörður, mið-Austfirðir, virkjanir?
- Skv. 6. gr. reglug. 935/2011 er heimild að stofna stýrihóp innan vatnsvæðisnefnda til að samræma framkvæmd vinnunar.



Fjöldi funda í vatnasvæðisnefnum

- Vinnufundir árið 2012:
 - 26. apríl á Reyðarfirði?
 - 27. apríl á Akureyri?
 - Hugsanlega fundir í sept. ef þörf er á.
- Að lágmarki einn vinnufundur á ári eftir það.





UMHVERFISSTOFNUN

Hlutverk vatnasvæðis- nefnda árið 2013


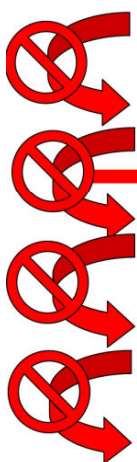
- Setja tillögu að umhverfismarkmiðum um að ná góðu ástandi/viðhalda núv. ástandi vatns:
 - Hægt að skipta vatnasvæði niður, setja jafvel markmið fyrir einstök vatnshlot (ár, firði).
 - Umhverfismarkmiðum skal náð fyrir árslok 2021.
 - Eru einhver vatnshlot sem hætt er við að ná ekki markmiðum (sækja um frest)?



Umhverfismarkmið

Gæðaflokkun: Vistfræðilegt og efnafræðilegt ástand, magnstaða

| Flokkar ástands | | | Umhverfis- markmið |
|------------------------------------|---|-------------------------|-----------------------|
| Vistfræðilegt ástand ¹⁾ | Efnafræðilegt ástand ²⁾ | Magnstaða ³⁾ | |
| Yfirborðs- vatnshlot | Yfirborðs- og grunnvatnshlot | Grunnvatnshlot | |
| Mjög gott | Gott | Góð | Náð |
| Gott | | | |
| Ekki viðunandi | Nær ekki góðu efnafræðilegu ástandi | Slök | Ekki náð |
| Slakt | | | |
| Lélegt | | | |



Setja má vægari umhverfismarkmið skv. 16. gr. laga um stjórn vatnamála

- “Ákveða má vægari umhverfismarkmið ef vatnshlot er undir slíku álagi að ógerlegt eða óhóflega dýrt er að uppfylla kröfur um umhverfismarkmið”.
 - Dæmi: Virkjaðar ár
 - Skilyrði: Ástand versni ekki, falli ekki um flokk.



Hlutverk vatnasvæðisnefnda 2014-2015

- Útbúa aðgerðaráætlun til að ná umhverfismarkmiðum, forgangsröðun aðgerða:
 - T.d. bæta frárennslis- og skólpál.
 - Aðgerðir hefjist eftir 2018 skv. flýtimeðferð.



Umræður um skipulag vinnu vatnasvæðisnefnda

- Skipta vatnasvæðum upp í minni svæði?
- Vinnufundir og heimavinna?
- Vinnuhópar um ákveðin álagssvæði?
- Stýrihópur innan vatnasvæðisnefndar?





Lokaorð

- Mikilvægt að fá ykkur með í vinnu við kortlagningu álags á vatn, gerð aðgerðar-áætlunar og vatnaáætlunar.
- Þið þekkið svæðið best!
- Gagnagrunnar um vatn
 - verða aðgengilegir sveitarfélögum og heilbrigðisnefndum sveitarfélaga.
 - Geta nýst sem verkfæri í vinnu sveitarfélaga í atvinnumálum, framtíðarnýtingu, ferðaþjónustu o.fl.

